

direction  
départementale  
de l'Équipement  
des Hauts-de-Seine



groupe études  
et prospective

Atelier Urbanisme  
et Habitat




Préfecture des Hauts-de-Seine

Vu, pour être annexé à mon arrêté de ce jour,  
le 9 janvier 2004  
Le préfet des Hauts-de-Seine  
signé :  
Michel DELPUECH

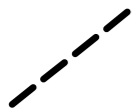
# Plan de Prévention des Risques d'Inondation de La Seine dans les Hauts-de-Seine

## BOIS-COLOMBES

### ZONAGE REGLEMENTAIRE



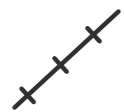
ZONE B - Centre urbain



Limite de la zone inondable et des casiers

31.50

Hauteur d'eau des casiers. NGF normal  
(Retenue normale du Bief de Bougival: 23.56 m NGF normal)



Limite communale

Echelle 1/5000°

Sources : Fond de plan: CG92 - DDE 92 / GEP / AUH

